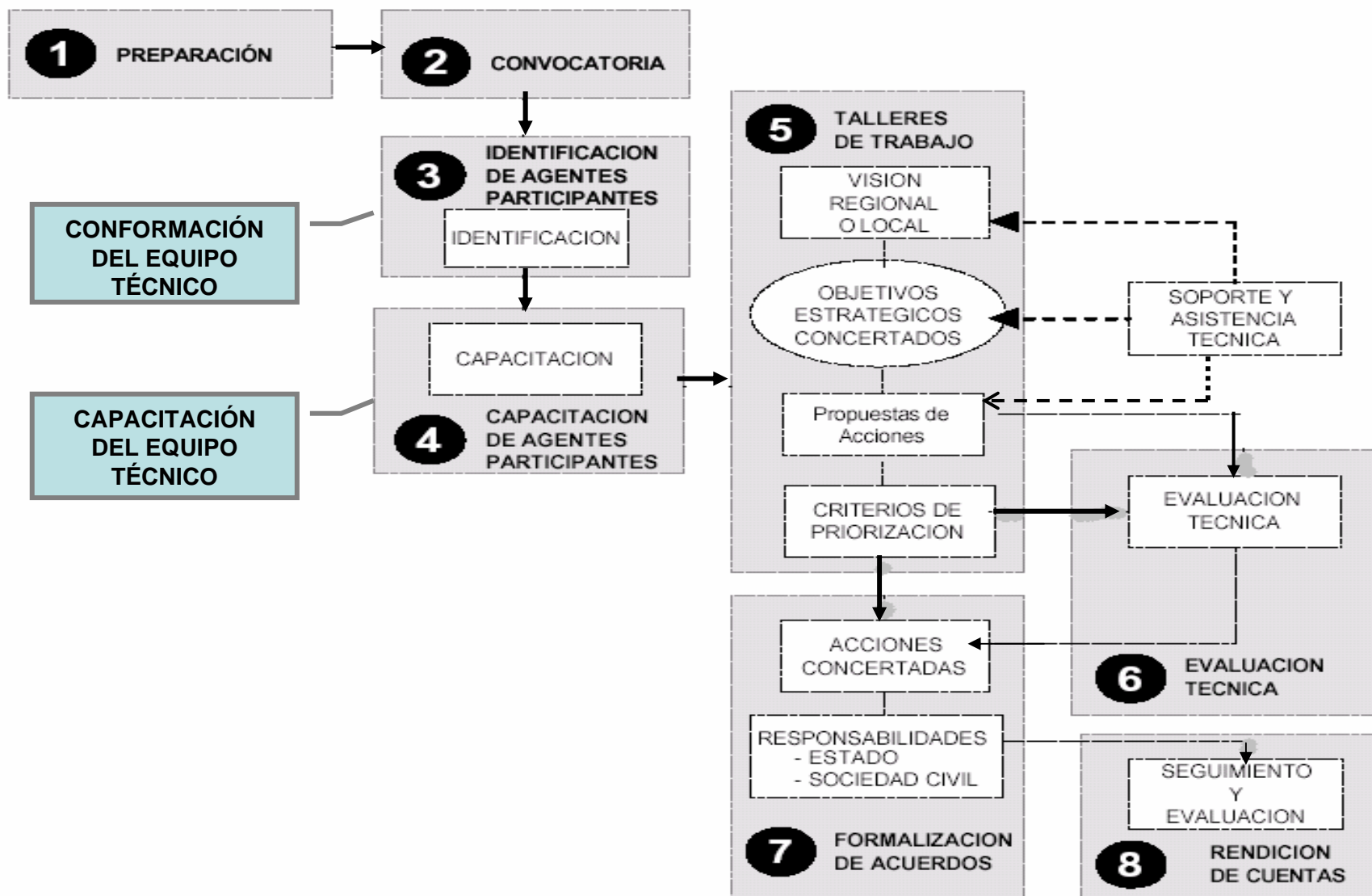


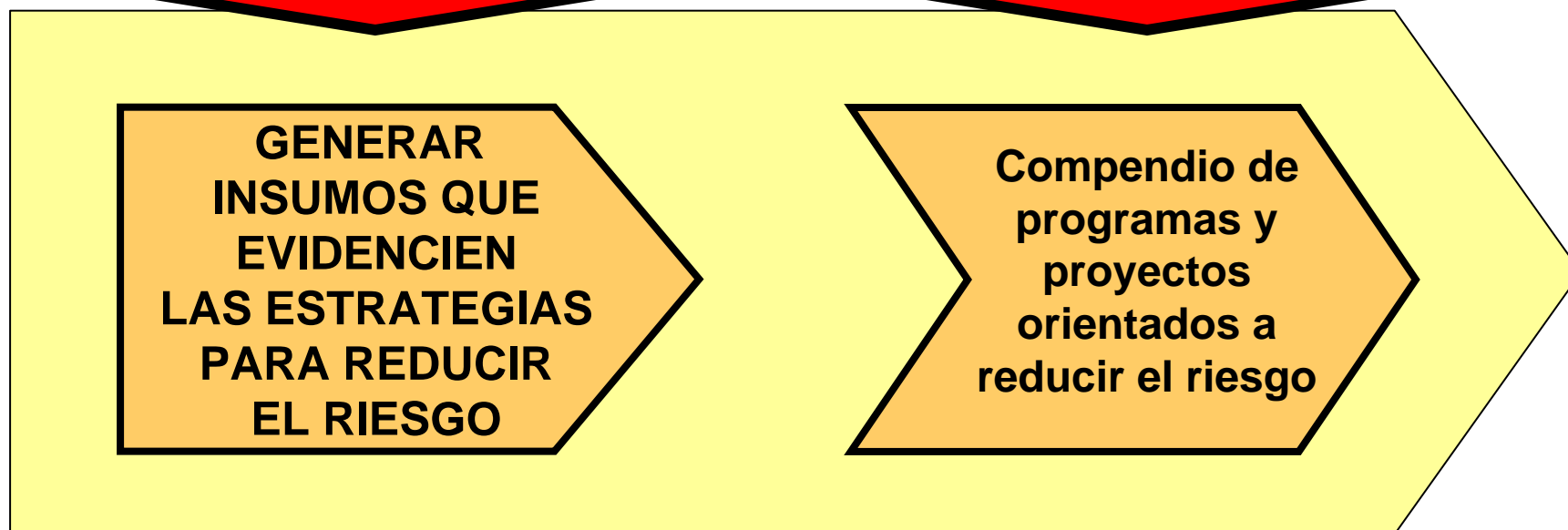
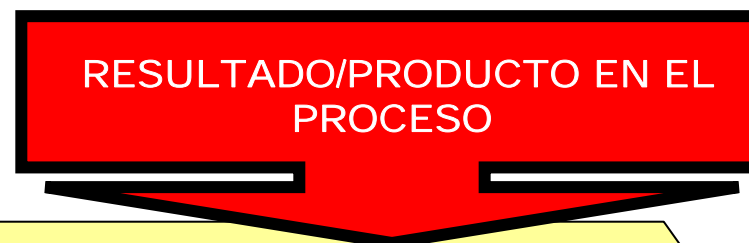
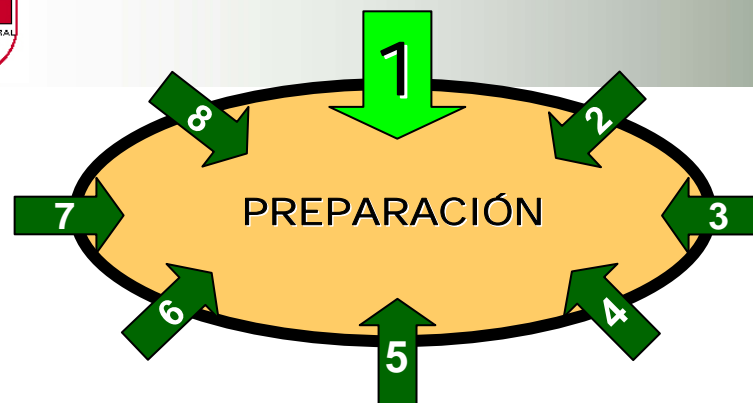
# EL PRESUPUESTO PARTICIPATIVO Y LA GESTIÓN DEL RIESGO

JAIME PUICÓN  
Asesor Técnico C1  
PDRS -GTZ



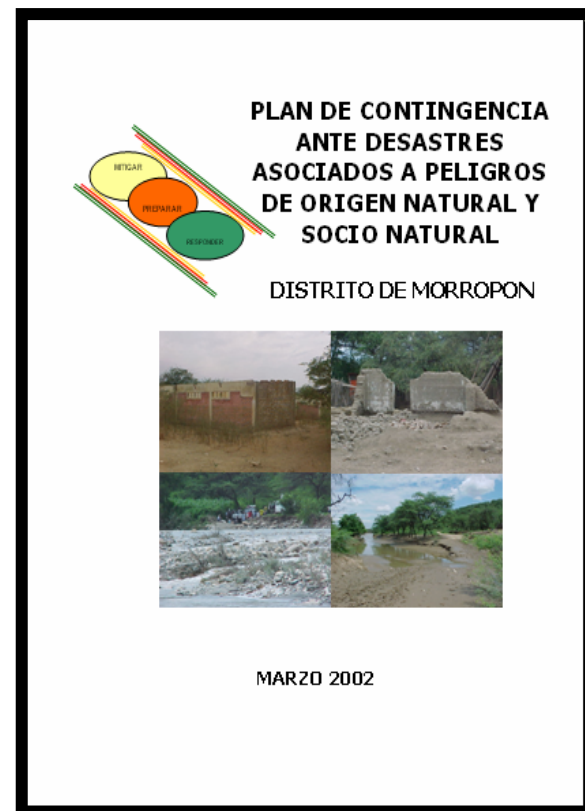

# SECUENCIA DEL PROCESO DE PRESUPUESTO PARTICIPATIVO

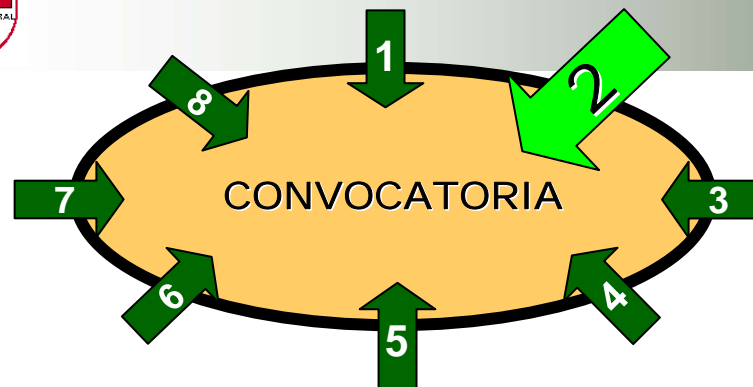






# INSUMOS PARA EL PRESUPUESTO PARTICIPATIVO





ACCIONES INHERENTES A LA REDUCCIÓN DE VULNERABILIDAD


RESULTADO/PRODUCTO EN EL PROCESO

ACCIONES ESTRATEGICAS DE COMUNICACIÓN Y EDUCACIÓN

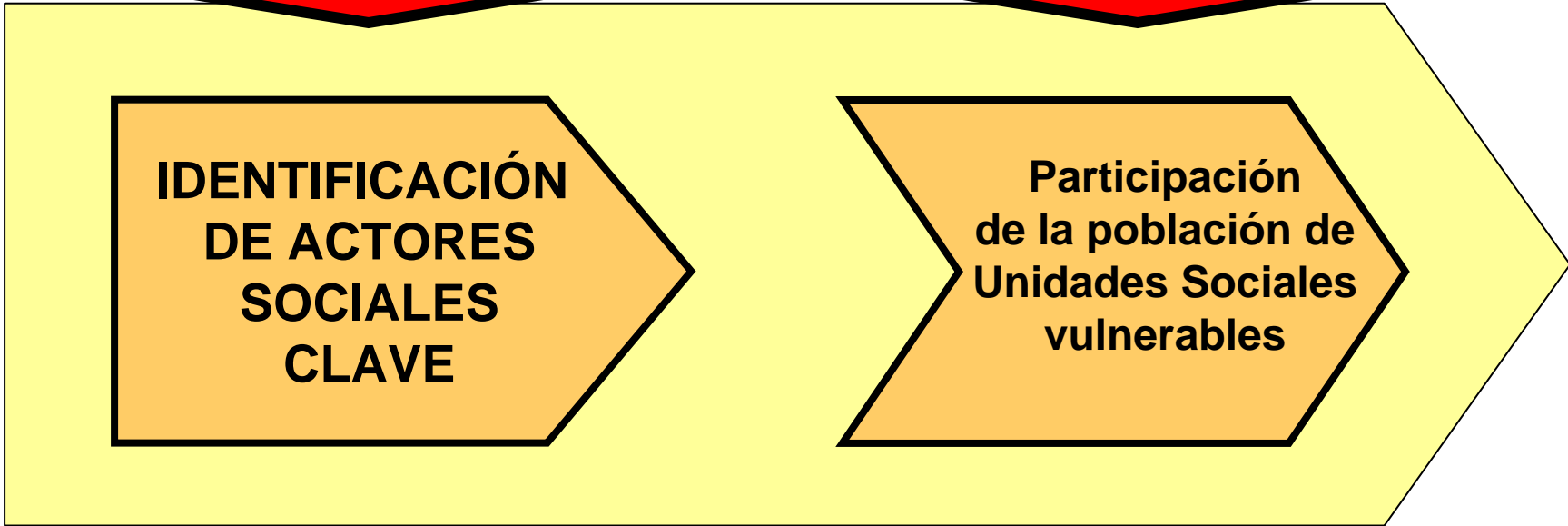
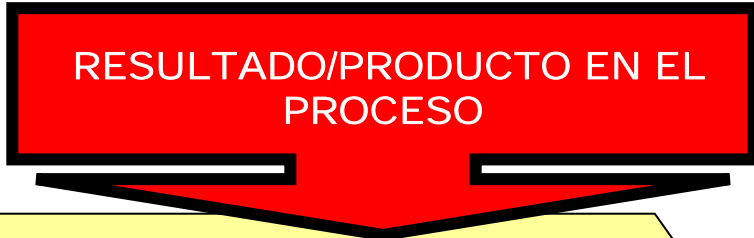
Grupos sociales vulnerables informados del inicio del proceso

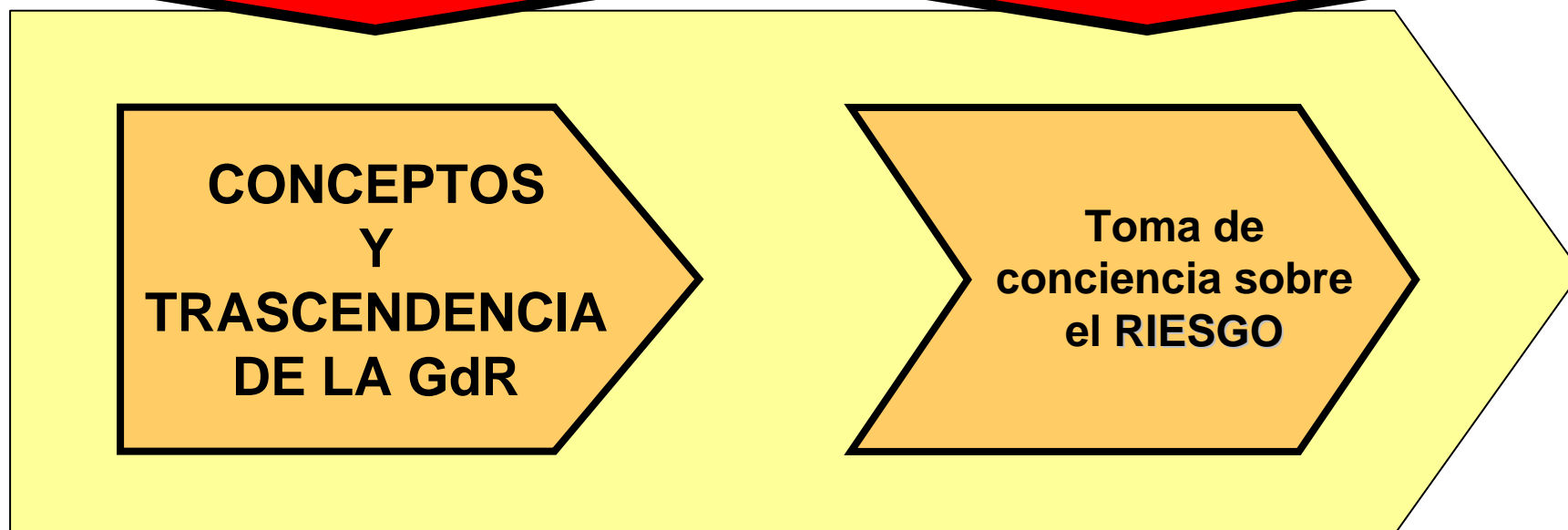
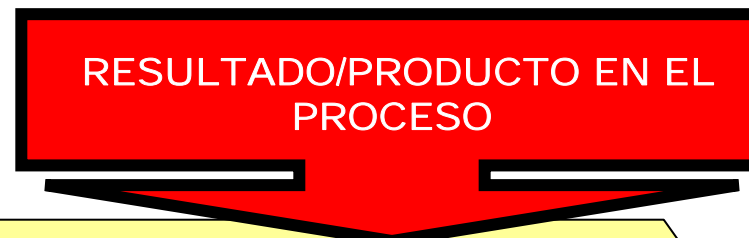
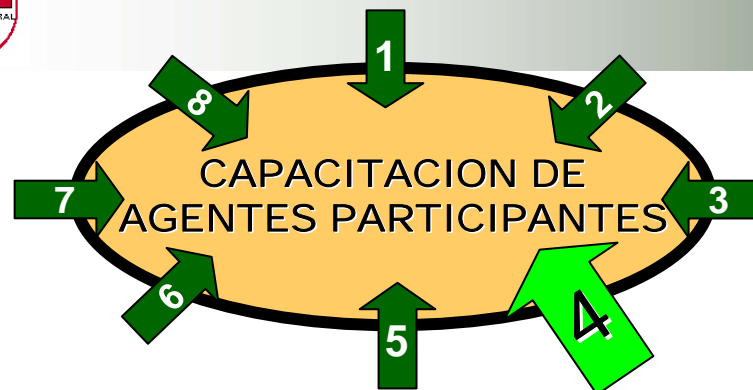


## ACCIONES ESTRATEGICAS DE COMUNICACIÓN Y EDUCACIÓN



**Reuniones con las familias de los diferentes asentamientos poblacionales, organizaciones de productores de mayor importancia, spots radiales y afiches**



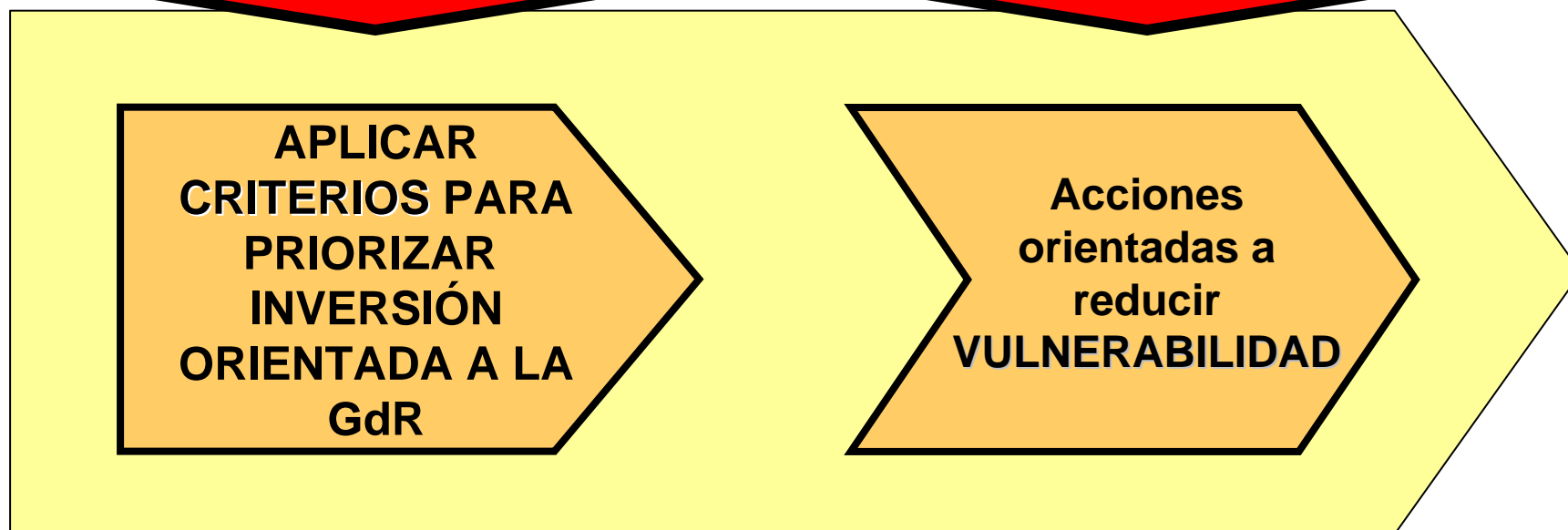
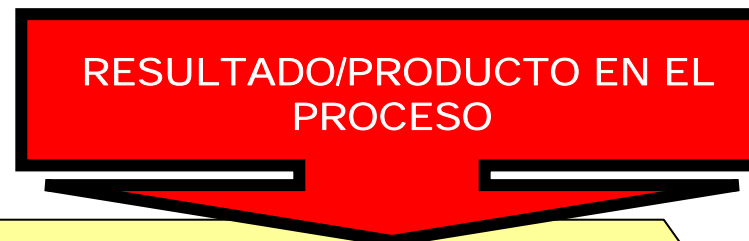




## TEMAS DE IMPORTANCIA EN CAPACITACIÓN A TÉCNICOS Y AGENTES PARTICIPANTES



**Se incide en la articulación de los procesos en marcha, el logro de objetivos y metas para el desarrollo, aprovechamiento de potencialidades, desarrollo económico y reconversión productiva, ordenamiento territorial y reducción del riesgo**





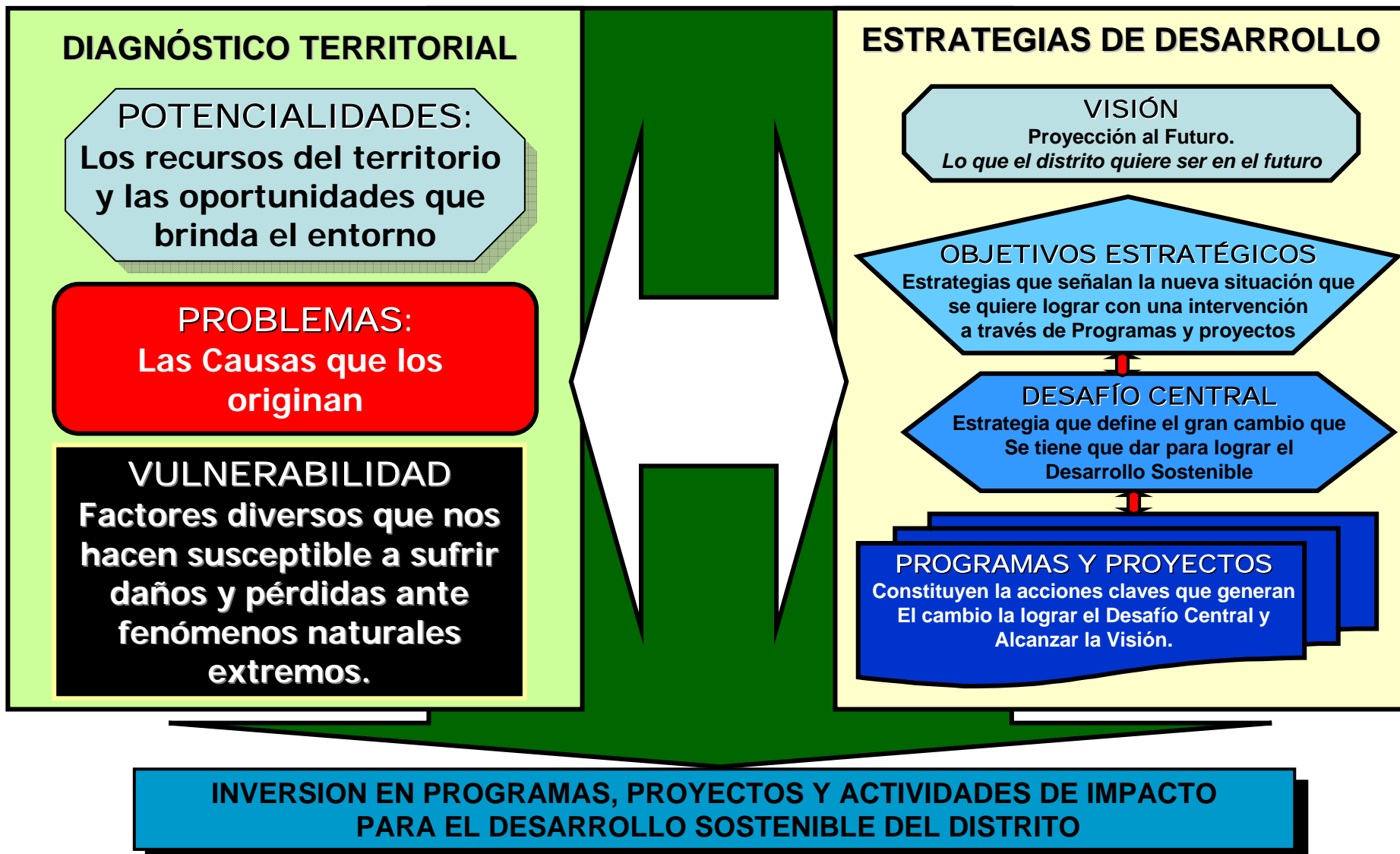
## LOS CRITERIOS DE PRIORIZACIÓN DEBEN SER COHERENTES CON:



- Los Objetivos del Plan de Desarrollo Concertado.
  - El impacto en la población beneficiada.
  - Fortalecimiento de capacidades locales
    - Los niveles de pobreza.
    - El efecto en el empleo local/regional.
  - La reducción de los factores de vulnerabilidad.
- La conservación de los recursos naturales y el ordenamiento territorial.

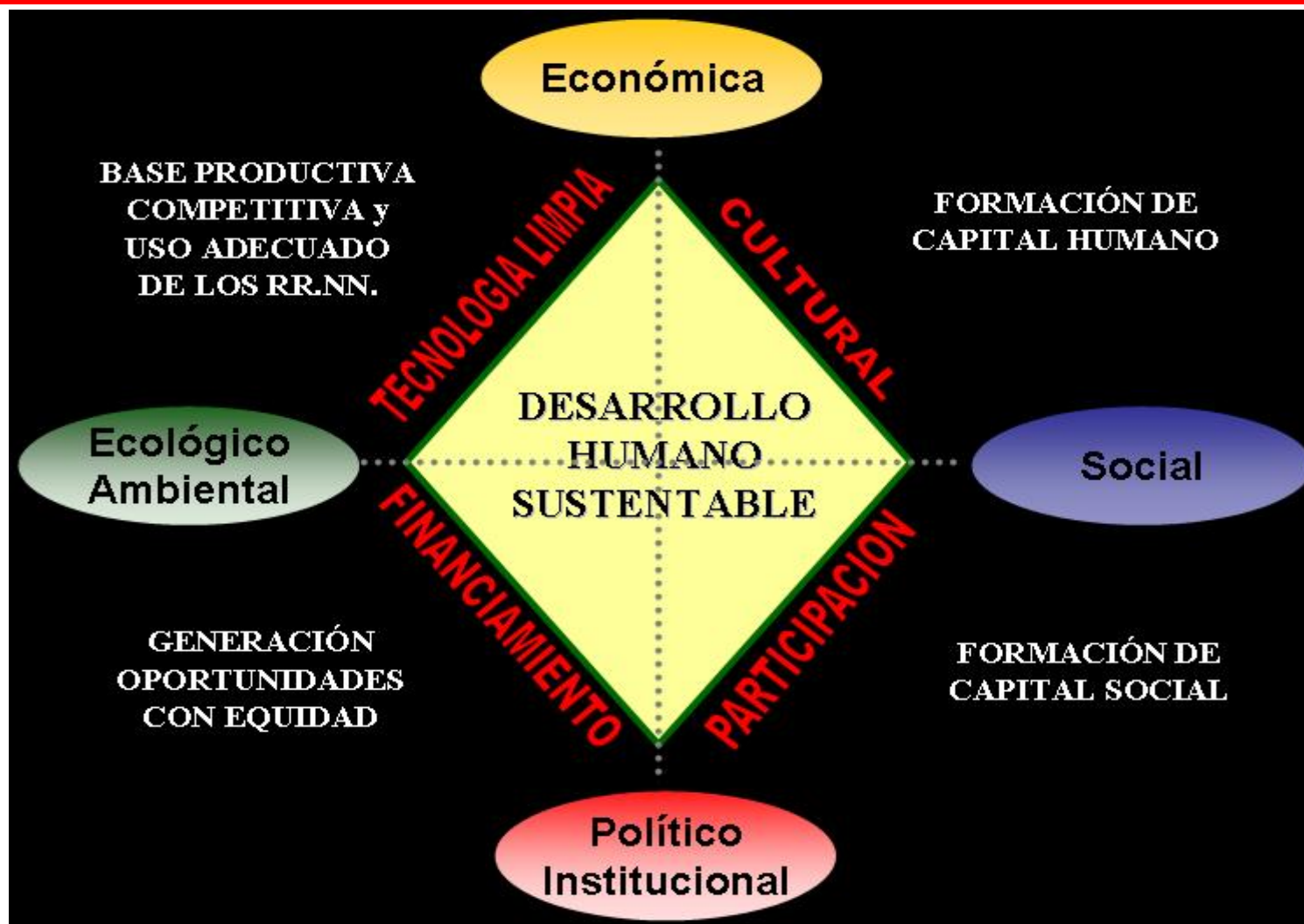



# LA PRIORIZACIÓN DE ACCIONES TOMA EN CUENTA:





## LAS ACCIONES PRIORIZADAS DEBEN CORRESPONDER CON LAS DIMENSIONES DEL DESARROLLO SOSTENIBLE





**CRITERIOS DE  
PRIORIZACIÓN DE  
ACCIONES  
CONSIDERANDO LA  
REDUCCIÓN DEL  
RIESGO**



## DIMENSIÓN ECONÓMICA



**Las acciones deben fomentar actividades productivas sostenibles que mejoren los ingresos de las familias, generen empleo y doten a las unidades sociales de infraestructura productiva segura.**





# DIMENSIÓN ECONÓMICA

## EJE ESTRATEGICO: DESARROLLO AGROPECUARIO

CRITERIOS PARA PRIORIZAR PROYECTOS DE DESARROLLO ECONOMICO		
EJE/ DIMENSION	CRITERIO DE PRIORIZACION	PUNTAJE
<i>Guarda consistencia con el Plan de Desarrollo Concertado?</i>		NO: se excluye de la Priorización SI : Continúa en la Priorización
<b>ECONÓMICO</b>	Proporción del territorio y población que será atendida.	Menos de 20% ó 2 caseríos atendidos: 1 Pto. Entre 20 – 40% o 2 Caseríos atendidos:3 Ptos. Entre 40 – 60% ó 3 caseríos atendidos:5 Ptos. Más del 60% ó 4 a más caseríos atendidos: 7 Ptos.
	Está ubicado en una zona donde se ha invertido en los 2 últimos años.	SI = 0 Puntos NO= 5 Puntos
	Cuenta con co-financiamiento	NO: 0 Puntos SI : 3 Puntos
	Genera efectos positivos en la población y la economía del distrito.	NO: 0 Puntos SI : 5 Puntos
	Incentiva el empleo de mano de obra local	NO: 0 Puntos SI : 5 Puntos
	Incentiva el uso de recursos propios de la localidad o región.	NO: 0 Puntos SI : 2 Puntos
	Incentiva el uso racional y ordenado del territorio.	NO: 0 Puntos SI : 5 Puntos
	Reduce la posibilidad de que la población y sus actividades económicas sufran daños o pérdidas frente a la presencia de fenómenos naturales extremos.	NO: 0 Puntos SI : 5 Puntos



## DIMENSIÓN SOCIAL



**Las acciones buscan  
facilitar el acceso de la  
población a servicios de  
salud, educación, agua,  
alcantarillado, luz,  
cultura, deporte,  
recreación y reducir su  
vulnerabilidad frente a  
peligros de origen natural  
y socio natural**



## DIMENSIÓN SOCIAL

**EJES ESTRATÉGICOS: EDUCACIÓN, CULTURA Y DEPORTE; SALUD Y SANEAMIENTO; DESARROLLO URBANO Y RURAL**

### CRITERIOS PARA PRIORIZAR PROYECTOS SOCIALES

EJE/ DIMENSION	CRITERIO DE PRIORIZACION	PUNTAJE	
<i>Guarda consistencia con el Plan de Desarrollo Concertado?</i>		NO: se excluye de la Priorización SI : Continúa en la Priorización	
<b>SOCIAL</b>	Proporción del territorio y población que será atendida.	Menos de 20% ó 2 caseríos atendidos: 1 Pto. Entre 20 – 40% o 2 Caseríos atendidos:3 Ptos. Entre 40 – 60% ó 3 caseríos atendidos:5 Ptos. Más del 60% ó 4 a más caseríos atendidos: 7 ptos.	
	Favorece directamente a la población en extrema pobreza o grupos vulnerables	NO: 0 Puntos	SI: 7 Puntos
	Está ubicado en una zona donde se ha invertido en los 2 últimos años.	SI = 0 Puntos	NO= 5 Puntos
	Cuenta con co-financiamiento de la población, fuentes nacionales o internacionales.	NO: 0 Puntos	SI : 3 Puntos
	Atiende necesidades básicas insatisfechas.	NO: 0 Puntos	SI : 4 Puntos
	Mejora directa en la calidad y cobertura de los servicios educación y salud	NO: 0 Puntos	SI: 4 Puntos
	Incentiva la ocupación ordenada del territorio.	NO: 0 Puntos	SI : 4 Puntos
	Permite una mayor protección o adaptabilidad de la población ante impactos negativos ocasionados por fenómenos naturales extremos.	NO: 0 Puntos	SI : 5 Puntos



## DIMENSIÓN ECOLÓGICO - AMBIENTAL



**Las acciones  
promueven el uso  
adecuado de los  
recursos naturales, la  
conservación del  
ambiente y el  
ordenamiento  
territorial;  
garantizando la  
reducción del riesgo  
y la sostenibilidad del  
proceso de desarrollo**



# DIMENSIÓN ECOLÓGICO AMBIENTAL

## EJE ESTRATÉGICO: DESARROLLO AGROPECUARIO Y MEDIO AMBIENTE

CRITERIOS PARA PRIORIZAR PROYECTOS DE DESARROLLO TERRITORIAL Y AMBIENTAL		
EJE/ DIMENSION	CRITERIO DE PRIORIZACION	PUNTAJE
<i>Guarda consistencia con el Plan de Desarrollo Concertado?</i>		NO: se excluye de la Priorización SI : Continúa en la Priorización
<b>AMBIENTAL</b>	Proporción del territorio involucrado	Menos de 20% ó 2 caseríos atendidos: 1 Pto. Entre 20 – 40% o 2 Caseríos atendidos:3 Ptos. Entre 40 – 60% ó 3 caseríos atendidos:5 Ptos. Más del 60% ó 4 a más caseríos atendidos: 7 Ptos.
	Cuenta con co-financiamiento (ONG, Instituciones Públicas o Privadas, aporte comunal o local)	NO: 0 Puntos SI : 3 Puntos
	Promueve la conservación de los Recursos Naturales	NO: 0 Puntos SI : 5 Puntos
	Incentiva el uso racional de los recursos naturales	NO: 0 Puntos SI : 5 Puntos
	Contribuye al Ordenamiento Territorial del distrito	NO: 0 Puntos SI : 5 Puntos
	Reduce la posibilidad de que la población, sus actividades económicas e infraestructuras sufran daños o pérdidas frente a la presencia de fenómenos naturales extremos.	NO: 0 Puntos SI : 5 Puntos



## DIMENSIÓN POLÍTICO INSTITUCIONAL



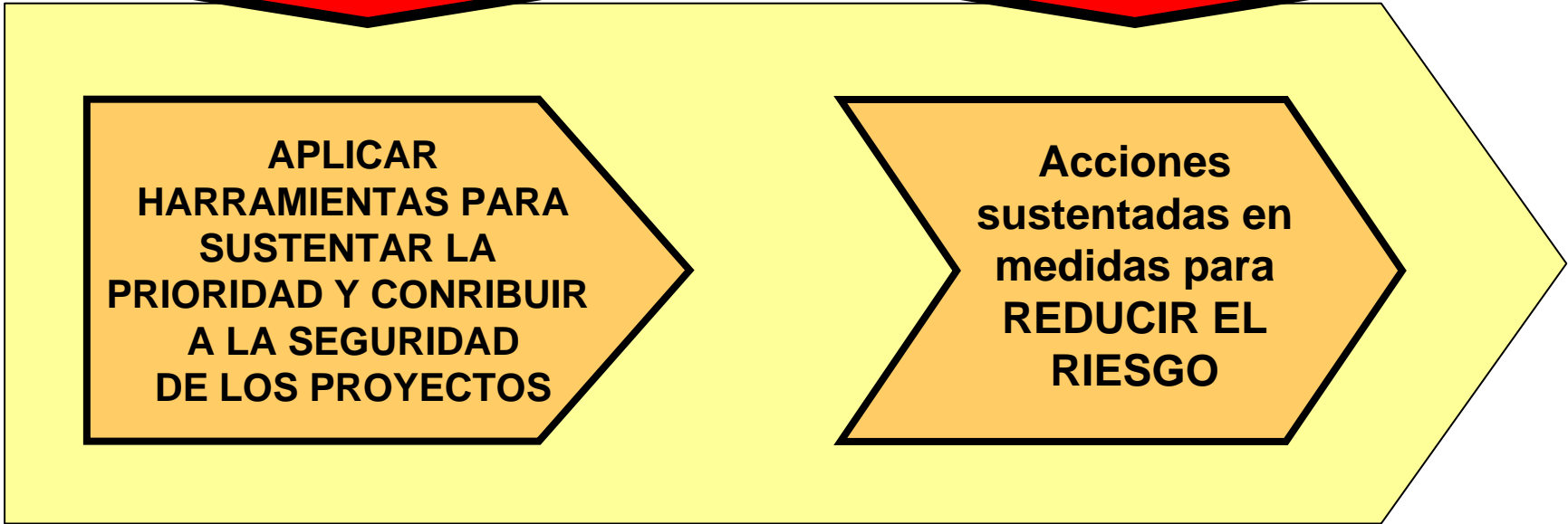
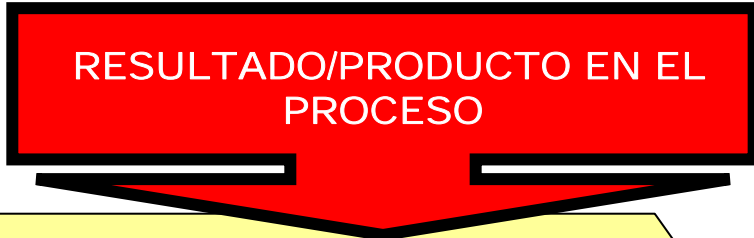
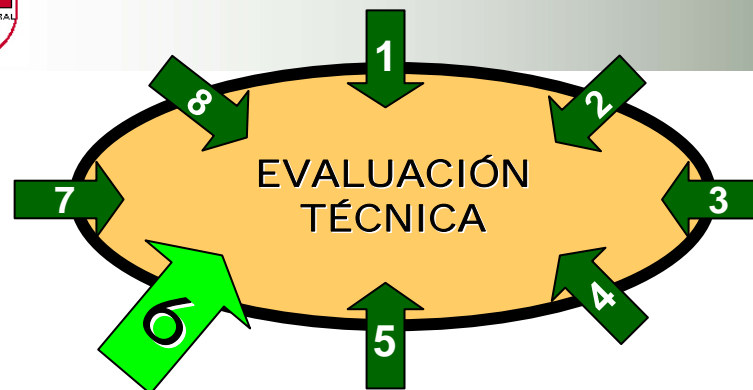
**Las acciones buscan mejorar los procesos organizacionales y desarrollar las capacidades del gobierno local, para la planificación del desarrollo, prestación de servicios y consolidación de mecanismos para la participación y concertación social**



# DIMENSIÓN POLÍTICO INSTITUCIONAL

## EJE ESTRATÉGICO: DESARROLLO Y FORTALECIMIENTO INSTITUCIONAL

CRITERIOS PARA PRIORIZAR PROYECTOS DE DESARROLLO INSTITUCIONAL			
EJE/ DIMENSION	CRITERIO DE PRIORIZACION	PUNTAJE	
<i>Guarda consistencia con el Plan de Desarrollo Concertado?</i>		<b>NO: se excluye de la Priorización</b> <b>SI : Continúa en la Priorización</b>	
<b>POLÍTICO- INSTITUCIONAL</b>	Promueve la preparación y capacitación de actores locales.	Menos del 20%: 1 Pto. Entre 20 – 40%: 3 Pto.	Entre 40 – 60%: 5 Pto. Más del 60%: 7 Pto.
	Cuenta con co-financiamiento	<b>NO: 0 Puntos</b> <b>SI : 3 Puntos</b>	
	Genera capacidades para el uso eficiente de los recursos	<b>NO: 0 Puntos</b> <b>SI : 4 Puntos</b>	
	Genera capacidades para mejorar la prestación de servicios.	<b>NO: 0 puntos</b> <b>SI: 4 puntos</b>	
	Promueve el fortalecimiento organizacional o la modernización de las entidades locales	<b>NO: 0 puntos</b> <b>SI: 3 puntos</b>	
	Genera capacidades para la autoprotección social o adaptabilidad de la población ante impactos negativos ocasionados por fenómenos naturales extremos.	<b>NO: 0 Puntos</b> <b>SI : 5 Puntos</b>	





## LISTA DE CHEQUEO PARA VERIFICAR EL CUMPLIMIENTO DE CRITERIOS EN LA ZONA DE INFLUENCIA DEL PROYECTO PRIORIZADO

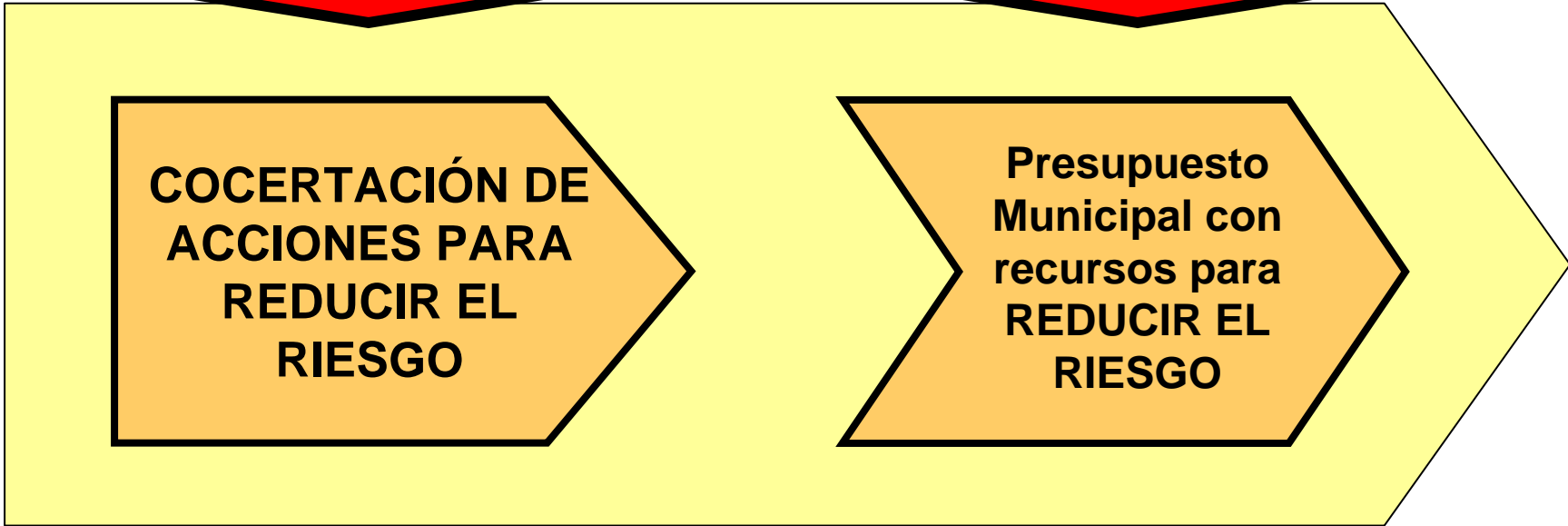
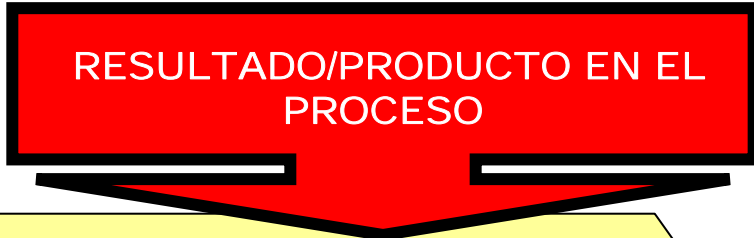
Proyecto : Ubicación:				
EJE AL QUE CORRESPONDE EL PROYECTO	ASPECTOS A VERIFICAR	RESPUESTAS		SUSTENTO
		SI	NO	
ECONÓMICO	¿La proporción de la población que será atendida es la determinada en el taller participativo?			¿Cuánta es la población?
	¿Cuenta con <u>co</u> -financiamiento asegurado o comprometido en el taller participativo de priorización?			¿De quiénes y cuánto?
	¿Tiene efectos positivos en las actividades económicas el proyecto presentado?			¿Señalar los efectos positivos?
	¿El proyecto incentiva el empleo de mano de obra local?			¿Cuánta o de quienes?
	<b>¿Reduce la posibilidad de que la población y sus actividades económicas sufran daños o pérdidas frente a la presencia de fenómenos naturales extremos?</b>			<b>¿Qué aspecto reduce?</b>
SOCIAL	¿El proyecto favorece directamente a la población en extrema pobreza o grupos vulnerables de la zona?			¿Qué tipo de población es la beneficiaria?
	¿Cuenta con <u>co</u> -financiamiento de fuentes nacionales o internacionales?			¿De quiénes y cuánto?
	¿Tiene <u>co</u> -financiamiento de la población?			¿A cuánto asciende?
	¿Atiende necesidades básicas insatisfechas?			¿Cuántas y señale cuáles?
	¿Mejora directa en la calidad y cobertura de los servicios educación y salud?			¿Cuánto incrementa la cobertura o en qué se mejora la calidad del servicio?
<b>¿Permite una mayor protección o adaptabilidad de la población ante impactos negativos ocasionados por fenómenos naturales extremos?</b>			<b>¿En qué aspectos la reduce a nivel social?</b>	
AMBIENTAL	¿La proporción de la población que será atendida es la determinada en el taller participativo?			¿Cuánta es la población atendida?
	¿Cuenta con <u>co</u> -financiamiento el proyecto de acuerdo a lo señalado en el taller de priorización?			¿De quiénes y cuánto?
	¿Promueve la conservación de los Recursos Naturales?			Sustente:
	¿Incentiva el uso racional de los recursos naturales?			Sustente:
	¿Genera condiciones para la ocupación ordenada del territorio?			Sustente:
<b>¿Reduce la posibilidad de que la población, sus actividades económicas e infraestructuras sufran daños o pérdidas frente a la presencia de fenómenos naturales extremos?</b>			<b>¿Qué aspecto reduce?</b>	
POLÍTICO- INSTITUCIONAL	¿Promueve la preparación y capacitación de actores locales?			
	¿Cuenta con <u>co</u> -financiamiento el proyecto de acuerdo a lo señalado en el taller de priorización?			¿De quiénes y cuánto?
	¿Genera capacidades para ahorro y uso eficiente de recursos?			
	¿Genera capacidades para mejorar la prestación de servicios?			
	¿Promueve la modernización de las entidades locales?			
<b>¿Genera capacidades para la autoprotección social o adaptabilidad de la población ante impactos negativos ocasionados por fenómenos naturales extremos?</b>				

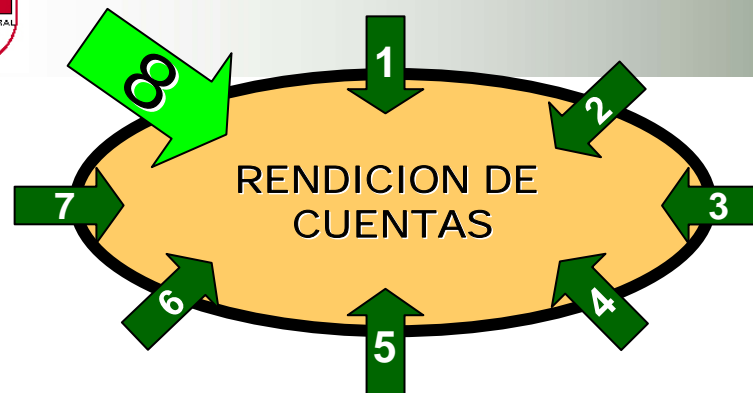


## FICHA CON INFORMACION MINIMA POR ACCION PRIORIZADA

REGION/PROVINCIA/DISTRITO: \_\_\_\_\_

ACTIVIDAD/PROYECTO			
<b>Nombre de la Actividad o Proyecto</b>			
<b>Situación</b>		Nuevo: _____ En Ejecución: _____	
<b>Descripción de la Actividad/ Proyecto</b>			
<b>Problema que contribuye a solucionar/potencialidad que aprovecha</b>			
<b>Objetivo Estratégico del Plan de Desarrollo Concertado al que contribuye:</b>			
<b>Factor de Vulnerabilidad frente a peligro que reduce o evita en la unidad social o en el servicio a proporcionar por el proyecto.</b>		¿La localización escogida para la ubicación del proyecto evita su exposición a peligros? SI _____ NO _____	
		Sustente:	
		¿Las capacidades a formar, mejorar o ampliar en la unidad social les permiten mantener la operatividad del proyecto frente a la presencia de situaciones de peligro? SI _____ NO _____	
		Sustente:	
Ejecutor:			
<b>Fuente de Financiamiento (S/.)</b>			
Recursos Propios		S/.	
Transferencias del Gobierno Nacional*		S/.	
<b>TOTAL **</b>		S/.	
Ejecución 2006 ***		S/.	
		2007	2008
<b>Programación anual de la inversión</b>		S/.	S/.
<b>Indicador de Medición del Desempeño</b>			
Nombre del indicador			
Unidad de Medida			
Valor a alcanzar al final del 2007			
Valor de referencia a alcanzar el 2006(si se trata de un proyecto en ejecución)			
Medio de verificación			
(Fuente de información sobre el valor del indicador)			





ACCIONES INHERENTES A LA REDUCCIÓN DE VULNERABILIDAD

RESULTADO/PRODUCTO EN EL PROCESO

MONITOREO DE ACCIONES ORIENTADAS A REDUCIR EL RIESGO

Avance en la GESTIÓN DEL RIESGO para el desarrollo sostenible



**¡MUCHAS GRACIAS POR SU  
ATENCIÓN!**

[puicon@gtz-rural.org.pe](mailto:puicon@gtz-rural.org.pe)